

Préfecture de l'Essonne

**DIRECTION DÉPARTEMENTALE
DE L'ÉQUIPEMENT DE L'ESSONNE**

Service des Actions Juridiques, de l'Urbanisme, et de l'Environnement
Bureau des Risques Naturels et Technologiques

**ARRÊTÉ PRÉFECTORAL PREF/DCSIPC/SIDPC n° 199 EN DATE DU 20 NOV. 2006
RELATIF A L'INFORMATION DES ACQUEREURS ET DES LOCATAIRES DE
BIENS IMMOBILIERS SUR LES RISQUES NATURELS ET TECHNOLOGIQUES
MAJEURS SUR LA COMMUNE D'ORSAY**

LE PREFET DE L'ESSONNE,

Vu le code général des collectivités territoriales ;

Vu le code de l'environnement, notamment les articles L.125-5 et R.125-23 à R.125-27 ;

Vu le décret n° 91-461 du 14 mai 1991 modifié relatif à la prévention du risque sismique ;

Vu l'arrêté préfectoral PREF/DCSIPC/SIDPC n° 191 en date du 20 NOV. 2006 relatif à l'information des acquéreurs et des locataires de biens immobiliers sur les risques naturels et technologiques majeurs dans le département de l'Essonne ;

Vu le décret n° 2004-374 du 29 avril 2004 relatif aux pouvoirs des préfets, à l'organisation et à l'action des services de l'Etat dans les régions et départements ;

Vu le décret du 23 mai 2006 portant nomination de M. Gérard MOISSELIN , Préfet, en qualité de préfet de l'Essonne ;

Sur proposition du Sous-Préfet, directeur de Cabinet :

ARRÊTE

Article 1

La commune d'Orsay est exposée aux risques naturels d'inondation par débordement de l'Yvette,

Article 2

Les documents de référence relatifs aux risques naturels auxquels la commune est exposée sont :

- le Plan de Prévention des Risques d'inondation de l'Yvette approuvé le 26 septembre 2006 par arrêté préfectoral n° 2006-PREF.DRCL/566.

Article 3

Les éléments nécessaires à l'information des acquéreurs et des locataires de biens immobiliers sur les risques naturels et technologiques majeurs sont consignés dans un dossier d'information annexé au présent arrêté.

Ce dossier d'information comprend :

- une fiche synthétique listant les risques recensés sur le territoire de la commune et les documents de référence attachés, et donnant des indications sur la nature et dans la mesure du possible, l'intensité des risques recensés,
- pour le risque inondation par débordement de l'Yvette, la délimitation au 1/7500 des zones exposées sur le territoire de la commune.

Le dossier d'information et les documents de référence attachés sont librement consultables en préfecture de l'Essonne, sous préfecture de Palaiseau et en mairie d'Orsay aux jours et heures habituels de réception du public.

Article 4

Le dossier d'information et les documents de référence attachés sont mis à jour à chaque arrêté modifiant la situation de la commune d'Orsay au regard des conditions entraînant l'obligation d'annexer un état des risques naturels et technologiques en application du code de l'environnement.

Article 5

La liste des arrêtés portant reconnaissance de catastrophe naturelle est consultable en préfecture et sur le site Internet www.prim.net.

Article 6

Le présent arrêté est notifié au maire de la commune d'Orsay.

Une copie du présent arrêté et de ses annexes est adressé à la chambre départementale des notaires.

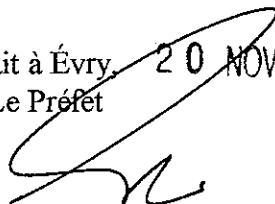
Le présent arrêté sera affiché en mairie d'Orsay et publié au recueil des actes administratifs de l'État dans le département. Il est également accessible sur le site Internet de la Préfecture (www.essonne.pref.gouv.fr).

Le présent arrêté ainsi que ses modalités de consultation feront l'objet d'un avis de publication dans le journal le Parisien.

Article 7

Mesdames et Messieurs le secrétaire général de la préfecture, le directeur de cabinet, les sous-préfets d'arrondissement, les chefs de service régionaux et départementaux et le maire de la commune d'Orsay sont chargés, chacun en ce qui les concerne, de l'application du présent arrêté.

Fait à Évry, 20 NOV. 2006
Le Préfet



Gérard MOISSELIN



Liberté • Égalité • Fraternité

RÉPUBLIQUE FRANÇAISE

Préfecture de l'Essonne

Commune d'Orsay

Dossier d'informations sur les risques naturels et technologiques

pour l'application des I, II de l'article L125-5 du code de l'environnement

1. Annexe à l'arrêté préfectoral

N° PREF/DCSIPC/SIDPC n° 198

du 120 NOV. 2006

2. Situation de la commune au regard d'un ou plusieurs plans de prévention de risques naturels prévisibles (PPRn)

La commune est située dans le périmètre d'un PPRn

OUI

Approuvé

en date du 26/09/2006

Aléa Inondation par l'Yvette

Les documents de référence sont :

PPRi Yvette approuvé

consultable

sur Internet

en mairie et en préfecture

3. Situation de la commune au regard d'un plan de prévention de risques technologique (PPRt)

La commune est située dans le périmètre d'un PPRt

NON

4. Situation de la commune au regard du zonage réglementaire pour la prise en compte de la sismicité

en application du décret n°91-461 du 14 mai 1991 modifié relatif à la prévention du risque sismique

La commune est située dans une zone de sismicité

Zone Ia

Zone Ib

Zone II

Zone III

Non

5. Description succincte de l'intensité du risque

La commune est soumise à l'aléa

Inondation par l'Yvette

d'intensité

Faible

Moyenne

Forte

Très forte

Observation

Précis jointes

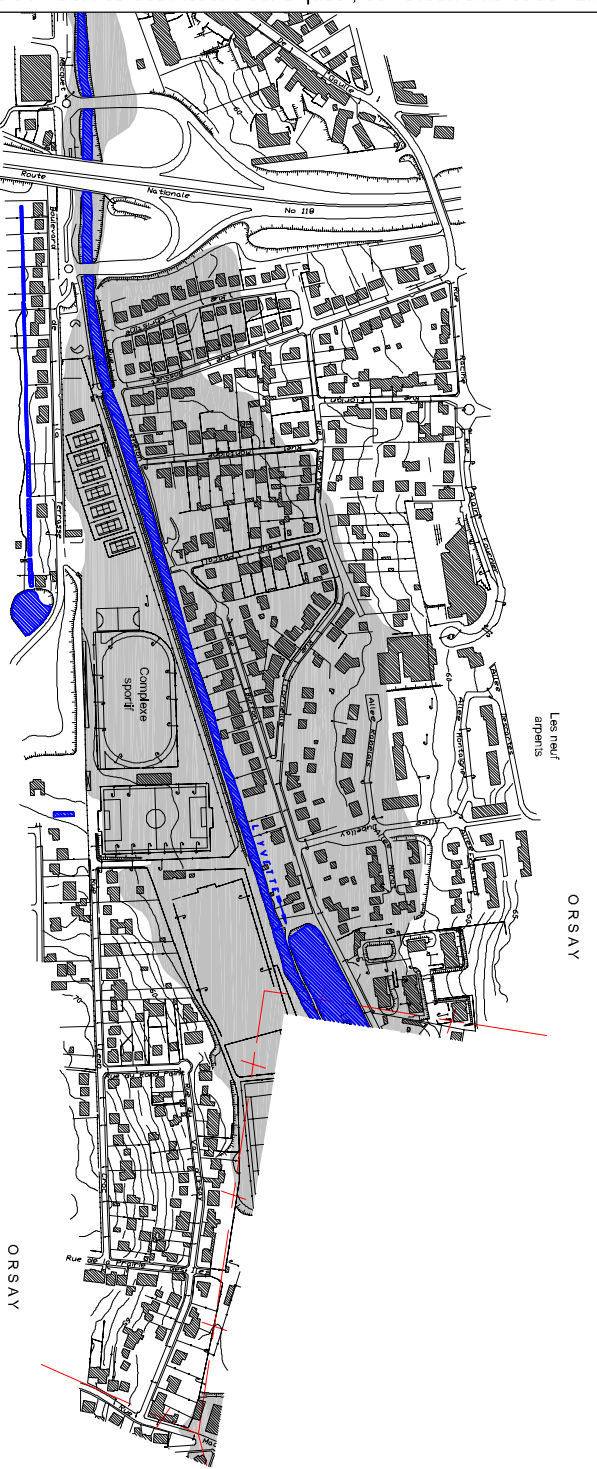
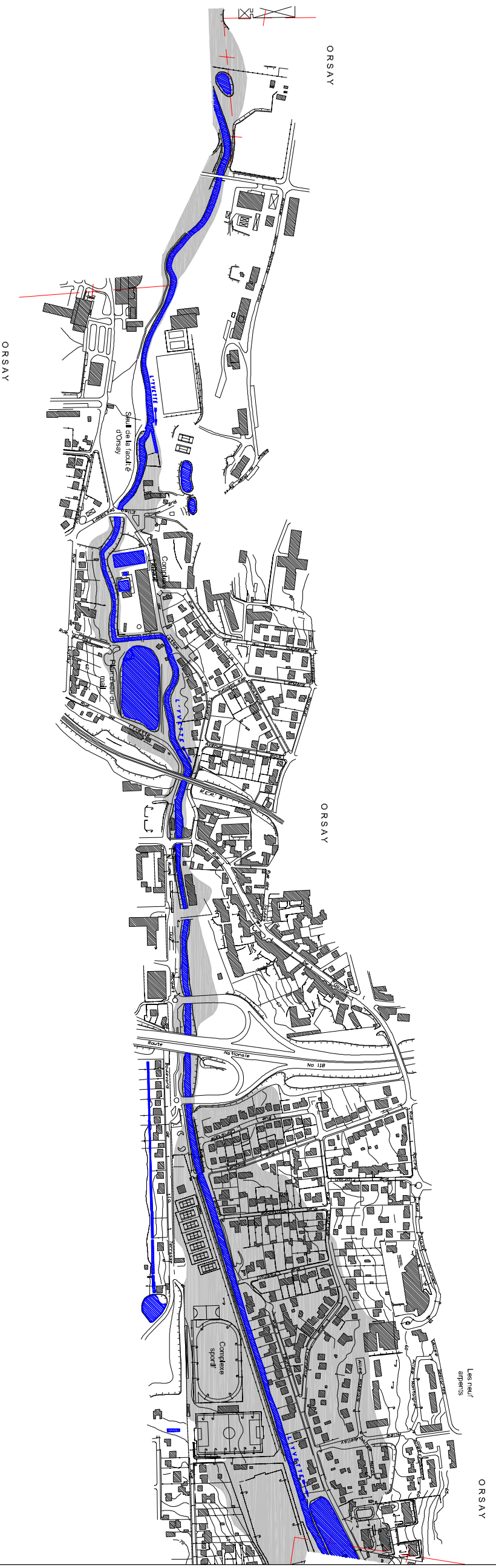
6. Cartographie

extraits de documents ou de dossiers permettant la localisation des immeubles au regard des risques en cours

Délimitation de la zone de risque inondation par débordement de l'Yvette au 1/7500

Carte relative à l'information des acquéreurs et des locataires de biens immobiliers sur les risques naturels et technologiques majeurs

Commune de Orsay



LEGENDE


Zone de risques inondation de l'Yvette

Source : PPRi Yvette approuvé le
 26 septembre 2006

Réalisation : décembre 2005



Echelle : 1/7500