



PREFET DES HAUTS-DE-SEINE

Arrêté préfectoral DRIEA IDF 2011-2-106 du 15 septembre 2011 modifiant l'arrêté préfectoral DDE/GEP n° 2006/082 du 7 février 2006 relatif à l'information des acquéreurs et locataires de biens immobiliers sur les risques naturels et technologiques majeurs sur la commune de SURESNES

LE PREFET DES HAUTS-DE-SEINE
OFFICIER DE LA LEGION D'HONNEUR
OFFICIER DE L'ORDRE NATIONAL DU MERITE

- Vu** le code général des collectivités territoriales ;
- Vu** le code de l'environnement, notamment les articles L.125-5 et R.125-23 à R.125-27 ;
- Vu** le décret n° 91-461 du 14 mai 1991 modifié relatif à la prévention du risque sismique ;
- Vu** le décret n° 2005-134 du 15 février 2005 relatif à l'information des acquéreurs et des locataires de biens immobiliers sur les risques naturels et technologiques majeurs ;
- Vu** le décret n° 2010-1254 du 22 octobre 2010 relatif à la prévention du risque sismique ;
- Vu** le décret n° 2010-1255 du 22 octobre 2010 portant délimitation des zones de sismicité du territoire français ;
- Vu** l'arrêté préfectoral DDE/GEP n° 2006.037 du 2 février 2006 et ses annexes, mis à jour par les arrêtés préfectoraux DDE/SEU/SE n° 2007.274 du 8 juin 2007 et ses annexes, DDE/SEU/SE n° 2008.010 du 23 juillet 2008 et ses annexes, DDE/SEU/SE n° 2010.074 du 14 juin 2010 et ses annexes et DRIEA IDF 2011-2-079 du 15 septembre 2011 et son annexe ;
- Vu** l'arrêté préfectoral DDE/GEP n° 2006/082 du 7 février 2006 relatif à l'état des risques naturels et technologiques majeurs de biens immobiliers situés sur la commune de Suresnes ;
- Vu** l'arrêté préfectoral DRCT/1 n° 2004-01 du 9 janvier 2004 portant approbation du Plan de Prévention du Risque Inondation de la Seine sur le territoire des communes d'Asnières-sur-Seine, Bois-Colombes, Boulogne-Billancourt, Clichy-sur-Seine, Colombes, Courbevoie, Gennevilliers, Issy-les-Moulineaux, Levallois-Perret, Meudon, Nanterre, Neuilly-sur-Seine, Puteaux, Rueil-Malmaison, Saint-Cloud, Sèvres, Suresnes et Villeneuve-la-Garenne ;

Vu l'arrêté préfectoral du 7 août 1985 approuvant la délimitation du périmètre des zones de risques carrières pris en application de l'ancien article R.111-3 du code de l'urbanisme sur la commune de Suresnes ;

Sur proposition de Monsieur le Directeur de l'Unité Territoriale de l'Équipement et de l'Aménagement des Hauts-de-Seine,

ARRÊTE

ARTICLE 1 :

La commune de Suresnes est exposée aux risques naturels d'inondation par débordement de la Seine et de mouvements de terrains liés à la présence d'anciennes carrières souterraines.

ARTICLE 2 :

Les éléments nécessaires à l'établissement du formulaire d'« état des risques naturels et technologiques » pour l'information des acquéreurs et des locataires de biens immobiliers situés sur la commune Suresnes sont consignés dans le dossier communal d'Information Acquéreurs-Locataires annexé au présent arrêté.

Ce dossier communal d'Information Acquéreurs-Locataires est constitué :

- d'une fiche de synthèse listant les risques naturels prévisibles et technologiques recensés sur le territoire de la commune et les documents de référence attachés,
- de la cartographie des zones réglementées :
 - la carte du périmètre réglementaire sur la commune de Suresnes du Plan de Prévention du Risque Inondation de la Seine dans les Hauts-de-Seine ;
 - la carte du périmètre des zones de risques carrières ayant valeur de Plan de Prévention du Risque.

Ce dossier et les documents de référence attachés sont librement consultables en mairie de Suresnes et en Préfecture des Hauts-de-Seine.

Le dossier d'information est accessible sur les sites Internet de la Préfecture et de la Direction Régionale et Interdépartementale de l'Équipement et de l'Aménagement.

ARTICLE 3 :

L'obligation d'« information sur les sinistres » prévue au IV de l'article L.125-5 du code de l'environnement, s'applique pour les communes présentant un arrêté portant reconnaissance de l'état de catastrophe naturelle ou technologique. Ceux-ci sont consultables en Préfecture des Hauts-de-Seine et mairie de Suresnes.

La liste de ces arrêtés est disponible sur le site du Ministère de l'Écologie, du Développement Durable, des Transports et du Logement : www.prim.net, rubrique « ma commune face aux risques ».

ARTICLE 4 :

Le présent arrêté et le dossier communal d'information sont notifiés au maire de la commune de Suresnes.

Une copie du présent arrêté et le dossier communal d'information sont adressés à la chambre départementale des notaires.

Le présent arrêté sera affiché en mairie de Suresnes et publié au recueil des actes administratifs de l'État dans le département.

ARTICLE 5 :

M. le Secrétaire Général de la Préfecture, M. le Directeur de Cabinet, M. le Directeur Régional et Interdépartemental de l'Énergie et de l'Environnement, M. le Directeur l'Unité Territoriale de l'Équipement et de l'Aménagement des Hauts-de-Seine et M. le Maire de la commune de Suresnes sont chargés, chacun en ce qui le concerne, de l'application du présent arrêté.

Nanterre, le 15 SEP. 2011

Le Préfet,

Le Secrétaire Général de la Préfecture
des Hauts-de-Seine





Didier MONTCHAMP

Périmètre des zones de risques carrières ayant valeur de Plan de Prévention du Risque



Légende



-  Zones de risques carrières
-  Limite communale

Référence :
arrêté préfectoral du 7 août 1985
approuvant le périmètre des zones
de risques carrières

Périmètre réglementaire du Plan de Prévention du Risque d'Inondation (PPRI) de la Seine dans le département des Hauts-de-Seine



Légende

-  Périmètre réglementaire
-  Limite communale

Source : PPRI de la Seine dans le département des Hauts-de-Seine, approuvé par arrêté préfectoral du 9 janvier 2004