



**PREFET DES HAUTS-DE-SEINE**

**Arrêté préfectoral DRIEA IDF 2011-2-080 du 15 septembre 2011 modifiant l'arrêté préfectoral DDE/GEP n° 2006/056 du 7 février 2006 relatif à l'information des acquéreurs et locataires de biens immobiliers sur les risques naturels et technologiques majeurs sur la commune d'ANTONY**

LE PREFET DES HAUTS-DE-SEINE  
OFFICIER DE LA LEGION D'HONNEUR  
OFFICIER DE L'ORDRE NATIONAL DU MERITE

**Vu** le code général des collectivités territoriales ;

**Vu** le code de l'environnement, notamment les articles L.125-5 et R.125-23 à R.125-27 ;

**Vu** le décret n° 91-461 du 14 mai 1991 modifié relatif à la prévention du risque sismique ;

**Vu** le décret n° 2005-134 du 15 février 2005 relatif à l'information des acquéreurs et des locataires de biens immobiliers sur les risques naturels et technologiques majeurs ;

**Vu** le décret n° 2010-1254 du 22 octobre 2010 relatif à la prévention du risque sismique ;

**Vu** le décret n° 2010-1255 du 22 octobre 2010 portant délimitation des zones de sismicité du territoire français ;

**Vu** l'arrêté préfectoral DDE/GEP n° 2006.037 du 2 février 2006 et ses annexes, mis à jour par les arrêtés préfectoraux DDE/SEU/SE n° 2007.274 du 8 juin 2007 et ses annexes, DDE/SEU/SE n° 2008.010 du 23 juillet 2008 et ses annexes, DDE/SEU/SE n° 2010.074 du 14 juin 2010 et ses annexes et DRIEA IDF 2011-2-079 du 15 septembre 2011 et son annexe ;

**Vu** l'arrêté préfectoral DDE/GEP n° 2006/056 du 7 février 2006 relatif à l'état des risques naturels et technologiques majeurs de biens immobiliers situés sur la commune d'Antony ;

**Vu** l'arrêté préfectoral du 7 août 1985 approuvant la délimitation du périmètre des zones de risques carrières pris en application de l'ancien article R.111-3 du code de l'urbanisme sur la commune d'Antony ;

**Sur** proposition de Monsieur le Directeur de l'Unité Territoriale de l'Équipement et de l'Aménagement des Hauts-de-Seine,

## ARRÊTE

### ARTICLE 1 :

La commune d'Antony est exposée au risque naturel de mouvements de terrains liés à la présence d'anciennes carrières souterraines.

### ARTICLE 2 :

Les éléments nécessaires à l'établissement du formulaire d'« **état des risques naturels et technologiques** » pour l'information des acquéreurs et des locataires de biens immobiliers situés sur la commune d'Antony sont consignés dans le dossier communal d'Information Acquéreurs-Locataires annexé au présent arrêté.

Ce dossier communal d'Information Acquéreurs-Locataires est constitué :

- d'une fiche de synthèse listant les risques naturels prévisibles et technologiques recensés sur le territoire de la commune et les documents de référence attachés,
- de la cartographie des zones réglementées, en l'occurrence la carte du périmètre des zones de risques carrières ayant valeur de Plan de Prévention du Risque.

Ce dossier et les documents de référence attachés sont librement consultables en mairie d'Antony et en Préfecture des Hauts-de-Seine.

Le dossier d'information est accessible sur les sites Internet de la Préfecture et de la Direction Régionale et Interdépartementale de l'Équipement et de l'Aménagement.

### ARTICLE 3 :

L'obligation d'« **information sur les sinistres** » prévue au IV de l'article L.125-5 du code de l'environnement, s'applique pour les communes présentant un arrêté portant reconnaissance de l'état de catastrophe naturelle ou technologique. Ceux-ci sont consultables en Préfecture des Hauts-de-Seine et mairie d'Antony.

La liste de ces arrêtés est disponible sur le site du Ministère de l'Écologie, du Développement Durable, des Transports et du Logement : [www.prim.net](http://www.prim.net), rubrique « ma commune face aux risques ».

### ARTICLE 4 :

Le présent arrêté et le dossier communal d'information sont notifiés au maire de la commune d'Antony.

Une copie du présent arrêté et le dossier communal d'information sont adressés à la chambre départementale des notaires.

Le présent arrêté sera affiché en mairie d'Antony et publié au recueil des actes administratifs de l'État dans le département.


**ARTICLE 5 :**

M. le Secrétaire Général de la Préfecture, M. le Directeur de Cabinet, M. le Directeur Régional et Interdépartemental de l'Énergie et de l'Environnement, M. le Directeur l'Unité Territoriale de l'Équipement et de l'Aménagement des Hauts-de-Seine et M. le Maire de la commune d'Antony sont chargés, chacun en ce qui le concerne, de l'application du présent arrêté.

Nanterre, le 5 SEP. 2011

Le Préfet,

Le Secrétaire Général de la Préfecture  
des Hauts-de-Seine



**Didier MONTCHAMP**



**Commune d'ANTONY**

**Informations sur les risques naturels et technologiques**  
pour l'application des I, II, III de l'article L 125-5 du code de l'environnement

**1. Annexe à l'arrêté préfectoral**

n° DRIEA IDF 2011-2-080

du

11 5 SEP. 2011

mis à jour le

**2. Situation de la commune au regard d'un ou plusieurs plans de prévention de risques naturels prévisibles**

**[ PPRn ]**

La commune est située dans le périmètre d'un PPR n

oui  non

approuvé	date	aléa
	7 août 1985	Carrières

Les documents de référence sont :

Arrêté préfectoral du 7 août 1985 approuvant la délimitation du périmètre des zones de risques carrières pris en application de l'ancien article R 111-3 du code de l'urbanisme

Consultable sur Internet

Consultable sur Internet

**3. Situation de la commune au regard d'un plan de prévention de risques technologiques [ PPR t ]**

La commune est située dans le périmètre d'un PPR t

oui  non

	date	effet

Les documents de référence sont :

	Consultable sur Internet <input type="checkbox"/>
	Consultable sur Internet <input type="checkbox"/>
	Consultable sur Internet <input type="checkbox"/>

**4. Situation de la commune au regard du zonage réglementaire pour la prise en compte de la sismicité**

en application des articles R 563-4 et R 125-23 du code de l'environnement modifiés par les décrets n°2010-1254 et 2010-1255

	Forte zone 5	Moyenne zone 4	Modérée zone 3	Faible zone 2	Très faible Zone 1
La commune est située dans une zone de sismicité					<input checked="" type="checkbox"/>

**pièces jointes**

**5. Cartographie**

extraits de documents ou de dossiers permettant la localisation des immeubles au regard des risques encourus

Périmètre des zones de risques carrières ayant valeur de PPR

**6. Arrêtés portant ou ayant porté reconnaissance de l'état de catastrophe naturelle ou technologique**

La liste actualisée des arrêtés est consultable sur le site portail www.prim.net dans la rubrique « Ma commune face aux risques »

Date 11 5 SEP. 2011

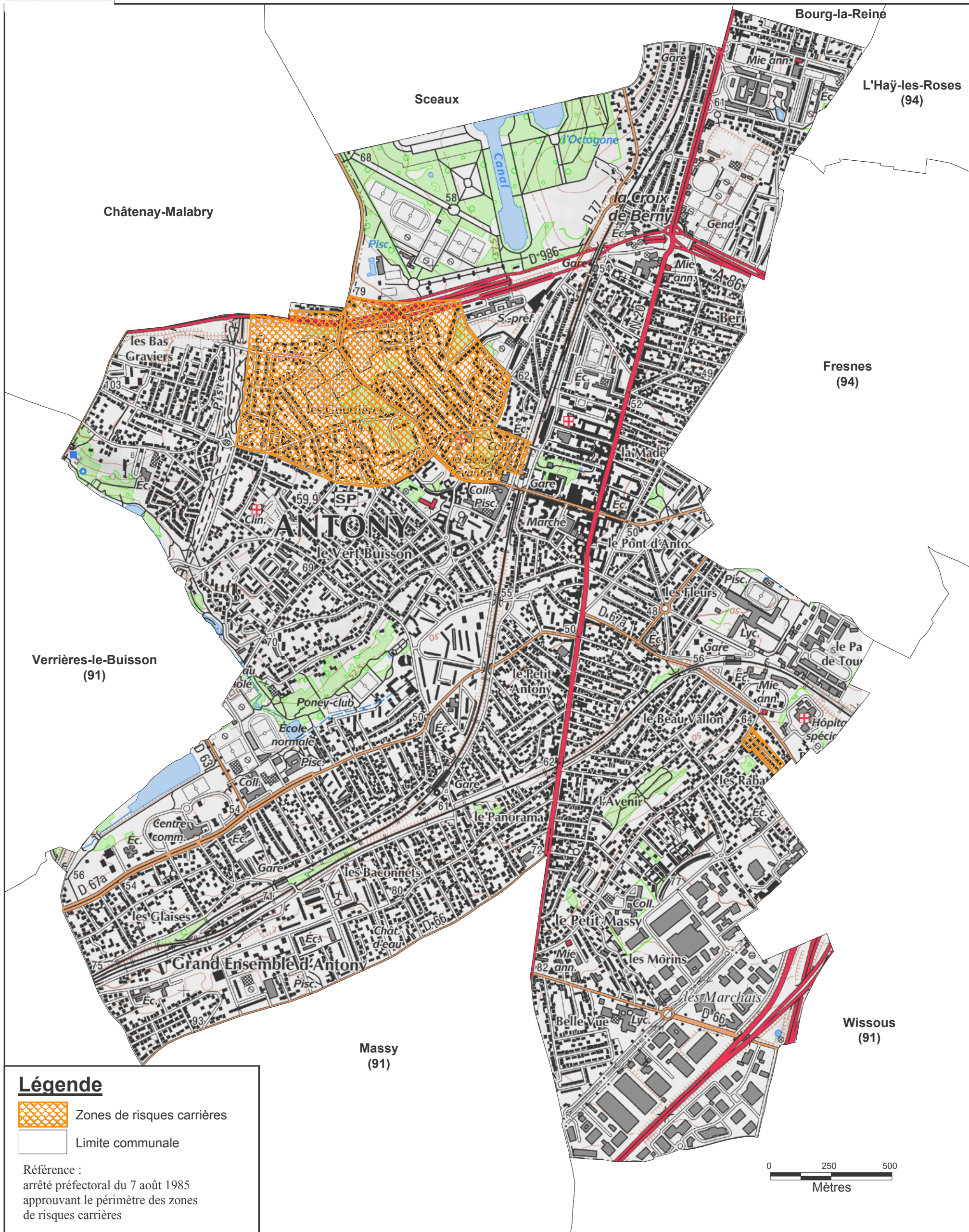
Le préfet de département

Secrétaire Général de la Préfecture  
des Hauts-de-Seine



Didier MONTCHAMP



# Périmètre des zones de risques carrières ayant valeur de Plan de Prévention du Risque



## Légende

-  Zones de risques carrières
-  Limite communale

Référence :  
arrêté préfectoral du 7 août 1985  
approuvant le périmètre des zones  
de risques carrières