



**PREFET DES HAUTS-DE-SEINE**

**Arrêté préfectoral DRIEA IDF 2011-2-082 du 15 septembre 2011 modifiant l'arrêté préfectoral DDE/GEP n° 2006/058 du 7 février 2006 relatif à l'information des acquéreurs et locataires de biens immobiliers sur les risques naturels et technologiques majeurs sur la commune de BAGNEUX**

LE PREFET DES HAUTS-DE-SEINE  
OFFICIER DE LA LEGION D'HONNEUR  
OFFICIER DE L'ORDRE NATIONAL DU MERITE

**Vu** le code général des collectivités territoriales ;

**Vu** le code de l'environnement, notamment les articles L.125-5 et R.125-23 à R.125-27 ;

**Vu** le décret n° 91-461 du 14 mai 1991 modifié relatif à la prévention du risque sismique ;

**Vu** le décret n° 2005-134 du 15 février 2005 relatif à l'information des acquéreurs et des locataires de biens immobiliers sur les risques naturels et technologiques majeurs ;

**Vu** le décret n° 2010-1254 du 22 octobre 2010 relatif à la prévention du risque sismique ;

**Vu** le décret n° 2010-1255 du 22 octobre 2010 portant délimitation des zones de sismicité du territoire français ;

**Vu** l'arrêté préfectoral DDE/GEP n° 2006.037 du 2 février 2006 et ses annexes, mis à jour par les arrêtés préfectoraux DDE/SEU/SE n° 2007.274 du 8 juin 2007 et ses annexes, DDE/SEU/SE n° 2008.010 du 23 juillet 2008 et ses annexes, DDE/SEU/SE n° 2010.074 du 14 juin 2010 et ses annexes et DRIEA IDF 2011-2-079 du 15 septembre 2011 et son annexe ;

**Vu** l'arrêté préfectoral DDE/GEP n° 2006/058 du 7 février 2006 relatif à l'état des risques naturels et technologiques majeurs de biens immobiliers situés sur la commune de Bagneux ;

**Vu** l'arrêté préfectoral du 7 août 1985 approuvant la délimitation du périmètre des zones de risques carrières pris en application de l'ancien article R.111-3 du code de l'urbanisme sur la commune de Bagneux ;

**Sur** proposition de Monsieur le Directeur de l'Unité Territoriale de l'Équipement et de l'Aménagement des Hauts-de-Seine,

## ARRÊTE

### ARTICLE 1 :

La commune de Bagneux est exposée au risque naturel de mouvements de terrains liés à la présence d'anciennes carrières souterraines.

### ARTICLE 2 :

Les éléments nécessaires à l'établissement du formulaire d'« état des risques naturels et technologiques » pour l'information des acquéreurs et des locataires de biens immobiliers situés sur la commune Bagneux sont consignés dans le dossier communal d'Information Acquéreurs-Locataires annexé au présent arrêté.

Ce dossier communal d'Information Acquéreurs-Locataires est constitué :

- d'une fiche de synthèse listant les risques naturels prévisibles et technologiques recensés sur le territoire de la commune et les documents de référence attachés,
- de la cartographie des zones réglementées, en l'occurrence la carte du périmètre des zones de risques carrières ayant valeur de Plan de Prévention du Risque.

Ce dossier et les documents de référence attachés sont librement consultables en mairie de Bagneux et en Préfecture des Hauts-de-Seine.

Le dossier d'information est accessible sur les sites Internet de la Préfecture et de la Direction Régionale et Interdépartementale de l'Équipement et de l'Aménagement.

### ARTICLE 3 :

L'obligation d'« information sur les sinistres » prévue au IV de l'article L.125-5 du code de l'environnement, s'applique pour les communes présentant un arrêté portant reconnaissance de l'état de catastrophe naturelle ou technologique. Ceux-ci sont consultables en Préfecture des Hauts-de-Seine et mairie de Bagneux.

La liste de ces arrêtés est disponible sur le site du Ministère de l'Écologie, du Développement Durable, des Transports et du Logement : [www.prim.net](http://www.prim.net), rubrique « ma commune face aux risques ».

### ARTICLE 4 :

Le présent arrêté et le dossier communal d'information sont notifiés au maire de la commune de Bagneux.

Une copie du présent arrêté et le dossier communal d'information sont adressés à la chambre départementale des notaires.

Le présent arrêté sera affiché en mairie de Bagneux et publié au recueil des actes administratifs de l'État dans le département.


**ARTICLE 5 :**

M. le Secrétaire Général de la Préfecture, M. le Directeur de Cabinet, M. le Directeur Régional et Interdépartemental de l'Énergie et de l'Environnement, M. le Directeur l'Unité Territoriale de l'Équipement et de l'Aménagement des Hauts-de-Seine et Mme le Maire de la commune de Bagneux sont chargés, chacun en ce qui le concerne, de l'application du présent arrêté.

Nanterre, le 15 SEP. 2011

Le Préfet,

**Le Secrétaire Général de la Préfecture  
des Hauts-de-Seine**



**Didier MONTCHAMP**



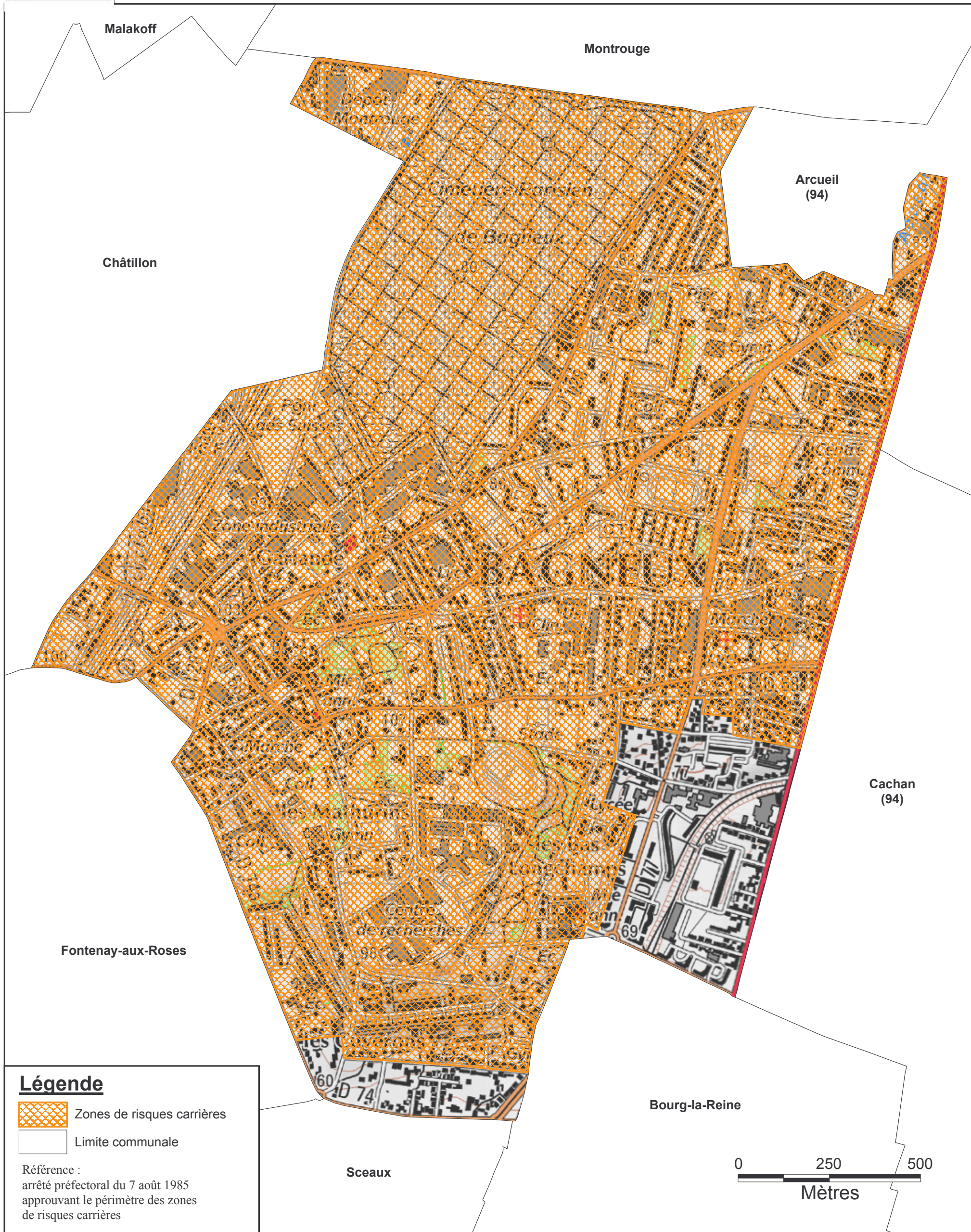








Direction régionale  
et interdépartementale  
de l'Équipement  
et de l'Aménagement  
ÎLE-DE-FRANCE  
Unité territoriale des Hauts-de-Seine

## Périmètre des zones de risques carrières ayant valeur de Plan de Prévention du Risque



### Légende

-  Zones de risques carrières
-  Limite communale

Référence :  
arrêté préfectoral du 7 août 1985  
approuvant le périmètre des zones  
de risques carrières