



PREFET DES HAUTS-DE-SEINE

Arrêté préfectoral DRIEA IDF 2011-2-096 du 15 septembre 2011 modifiant l'arrêté préfectoral DDE/GEP n° 2006/072 du 7 février 2006 relatif à l'information des acquéreurs et locataires de biens immobiliers sur les risques naturels et technologiques majeurs sur la commune de MALAKOFF

LE PREFET DES HAUTS-DE-SEINE
OFFICIER DE LA LEGION D'HONNEUR
OFFICIER DE L'ORDRE NATIONAL DU MERITE

Vu le code général des collectivités territoriales ;

Vu le code de l'environnement, notamment les articles L.125-5 et R.125-23 à R.125-27 ;

Vu le décret n° 91-461 du 14 mai 1991 modifié relatif à la prévention du risque sismique ;

Vu le décret n° 2005-134 du 15 février 2005 relatif à l'information des acquéreurs et des locataires de biens immobiliers sur les risques naturels et technologiques majeurs ;

Vu le décret n° 2010-1254 du 22 octobre 2010 relatif à la prévention du risque sismique ;

Vu le décret n° 2010-1255 du 22 octobre 2010 portant délimitation des zones de sismicité du territoire français ;

Vu l'arrêté préfectoral DDE/GEP n° 2006.037 du 2 février 2006 et ses annexes, mis à jour par les arrêtés préfectoraux DDE/SEU/SE n° 2007.274 du 8 juin 2007 et ses annexes, DDE/SEU/SE n° 2008.010 du 23 juillet 2008 et ses annexes, DDE/SEU/SE n° 2010.074 du 14 juin 2010 et ses annexes et DRIEA IDF 2011-2-079 du 15 septembre 2011 et son annexe ;

Vu l'arrêté préfectoral DDE/GEP n° 2006/072 du 7 février 2006 relatif à l'état des risques naturels et technologiques majeurs de biens immobiliers situés sur la commune de Malakoff ;

Vu l'arrêté préfectoral du 7 août 1985 approuvant la délimitation du périmètre des zones de risques carrières pris en application de l'ancien article R.111-3 du code de l'urbanisme sur la commune de Malakoff ;

Sur proposition de Monsieur le Directeur de l'Unité Territoriale de l'Équipement et de l'Aménagement des Hauts-de-Seine,

ARRÊTE

ARTICLE 1 :

La commune de Malakoff est exposée au risque naturel de mouvements de terrains liés à la présence d'anciennes carrières souterraines.

ARTICLE 2 :

Les éléments nécessaires à l'établissement du formulaire d'« état des risques naturels et technologiques » pour l'information des acquéreurs et des locataires de biens immobiliers situés sur la commune de Malakoff sont consignés dans le dossier communal d'Information Acquéreurs-Locataires annexé au présent arrêté.

Ce dossier communal d'Information Acquéreurs-Locataires est constitué :

- d'une fiche de synthèse listant les risques naturels prévisibles et technologiques recensés sur le territoire de la commune et les documents de référence attachés,
- de la cartographie des zones réglementées, en l'occurrence la carte du périmètre des zones de risques carrières ayant valeur de Plan de Prévention du Risque.

Ce dossier et les documents de référence attachés sont librement consultables en mairie de Malakoff et en Préfecture des Hauts-de-Seine.

Le dossier d'information est accessible sur les sites Internet de la Préfecture et de la Direction Régionale et Interdépartementale de l'Équipement et de l'Aménagement.

ARTICLE 3 :

L'obligation d'« information sur les sinistres » prévue au IV de l'article L.125-5 du code de l'environnement, s'applique pour les communes présentant un arrêté portant reconnaissance de l'état de catastrophe naturelle ou technologique. Ceux-ci sont consultables en Préfecture des Hauts-de-Seine et mairie de Malakoff.

La liste de ces arrêtés est disponible sur le site du Ministère de l'Écologie, du Développement Durable, des Transports et du Logement : www.prim.net, rubrique « ma commune face aux risques ».

ARTICLE 4 :

Le présent arrêté et le dossier communal d'information sont notifiés au maire de la commune de Malakoff.

Une copie du présent arrêté et le dossier communal d'information sont adressés à la chambre départementale des notaires.

Le présent arrêté sera affiché en mairie de Malakoff et publié au recueil des actes administratifs de l'État dans le département.


ARTICLE 5 :

M. le Secrétaire Général de la Préfecture, M. le Directeur de Cabinet, M. le Directeur Régional et Interdépartemental de l'Énergie et de l'Environnement, M. le Directeur l'Unité Territoriale de l'Équipement et de l'Aménagement des Hauts-de-Seine et Mme le Maire de la commune de Malakoff sont chargés, chacun en ce qui le concerne, de l'application du présent arrêté.

Nanterre, le **15 SEP. 2011**

Le Préfet,

**Le Secrétaire Général de la Préfecture
des Hauts-de-Seine**



Didier MONTCHAMP

Commune de MALAKOFF

Informations sur les risques naturels et technologiques
pour l'application des I, II, III de l'article L 125-5 du code de l'environnement

1. Annexe à l'arrêté préfectoral

n° DRIEA IDF 2011-2-096

du

15 SEP. 2011

mis à jour le

2. Situation de la commune au regard d'un ou plusieurs plans de prévention de risques naturels prévisibles

[PPRn]

La commune est située dans le périmètre d'un PPR n

oui non

<u>approuvé</u>	date <u>7 août 1985</u>	aléa <u>Carrières</u>
_____	date _____	aléa _____
_____	date _____	aléa _____
_____	date _____	aléa _____
_____	date _____	aléa _____
_____	date _____	aléa _____

Les documents de référence sont :

Arrêté préfectoral du 7 août 1985 approuvant la délimitation du périmètre des zones de risques carrières pris en application de l'ancien article R 111-3 du code de l'urbanisme

Consultable sur Internet

Consultable sur Internet

3. Situation de la commune au regard d'un plan de prévention de risques technologiques [PPR t]

La commune est située dans le périmètre d'un PPR t

oui non

_____	date _____	effet _____
_____	date _____	effet _____
_____	date _____	effet _____

Les documents de référence sont :

_____ Consultable sur Internet
_____ Consultable sur Internet
_____ Consultable sur Internet

4. Situation de la commune au regard du zonage réglementaire pour la prise en compte de la sismicité

en application des articles R 563-4 et R 125-23 du code de l'environnement modifiés par les décrets n°2010-1254 et 2010-1255

	Forte	Moyenne	Modérée	Faible	Très faible
La commune est située dans une zone de sismicité	zone 5	zone 4	zone 3	zone 2	Zone 1 <input checked="" type="checkbox"/>

pièces jointes

5. Cartographie

extraits de documents ou de dossiers permettant la localisation des immeubles au regard des risques encourus

Périmètre des zones de risques carrières ayant valeur de PPR

6. Arrêtés portant ou ayant porté reconnaissance de l'état de catastrophe naturelle ou technologique

La liste actualisée des arrêtés est consultable sur le site portail www.prim.net dans la rubrique « Ma commune face aux risques »

Date 15 SEP. 2011

Le préfet de département

Le Secrétaire Général de la Préfecture
des Hauts-de-Seine



Didier MONTCHAMP





Direction régionale
et interdépartementale
de l'Équipement
et de l'Aménagement
ÎLE-DE-FRANCE
Unité territoriale des Hauts-de-Seine

Périmètre des zones de risques carrières ayant valeur de Plan de Prévention du Risque



Légende

-  Zones de risques carrières
-  Limite communale

Référence :
arrêté préfectoral du 7 août 1985
approuvant le périmètre des zones
de risques carrières